


Kanton Graubünden



Gemeinde Bonaduz

Teilrevision Ortsplanung

Öffentliche Auflage

Genereller Erschliessungsplan 1:2'000

Bot Mulins

Von der Gemeindeversammlung beschlossen am:

Die Gemeindepräsidentin:

Der Gemeindevorsteher:

Von der Regierung genehmigt am:

RB-Nr.

Der Regierungspräsident:

Der Kantonskanzler:

Änderungsplan

Festsetzungen

bestehend geplant aufzuheben



Hinweis



Informationsplan

Änderungen integriert in rechtsgültige Nutzungsplanung

bestehend geplant aufzuheben



Hinweis



Land- und Forstwirtschaftsweg

Parkplatz

Parkplatz  
(beschränkt auf max. 25.0 m<sup>2</sup> Grundfläche)

Gemeindegrenze

Wald

Kantonale Verbindungsstrasse

Land- und Forstwirtschaftsweg

Wanderweg

Parkplatz

Parkplatz  
(beschränkt auf max. 25.0 m<sup>2</sup> Grundfläche)

Gemeindegrenze

Wald

Rechtliche Grundlage

Art.45 BauG

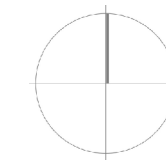
Art.45 BauG

Rechtliche Grundlage

Art.45 BauG

Art.45 BauG

Quelle: Amtliche Vermessung (AV) Gemeinde Bonaduz, Kanton Graubünden, 05.05.2015  
Die Informationen der amtlichen Vermessung erfolgen ohne Gewähr und haben keinerlei Rechtswirkung.  
Verbindlich sind einzig die vom Nachführungsgeometer erstellten und beglaubigten Auszüge.

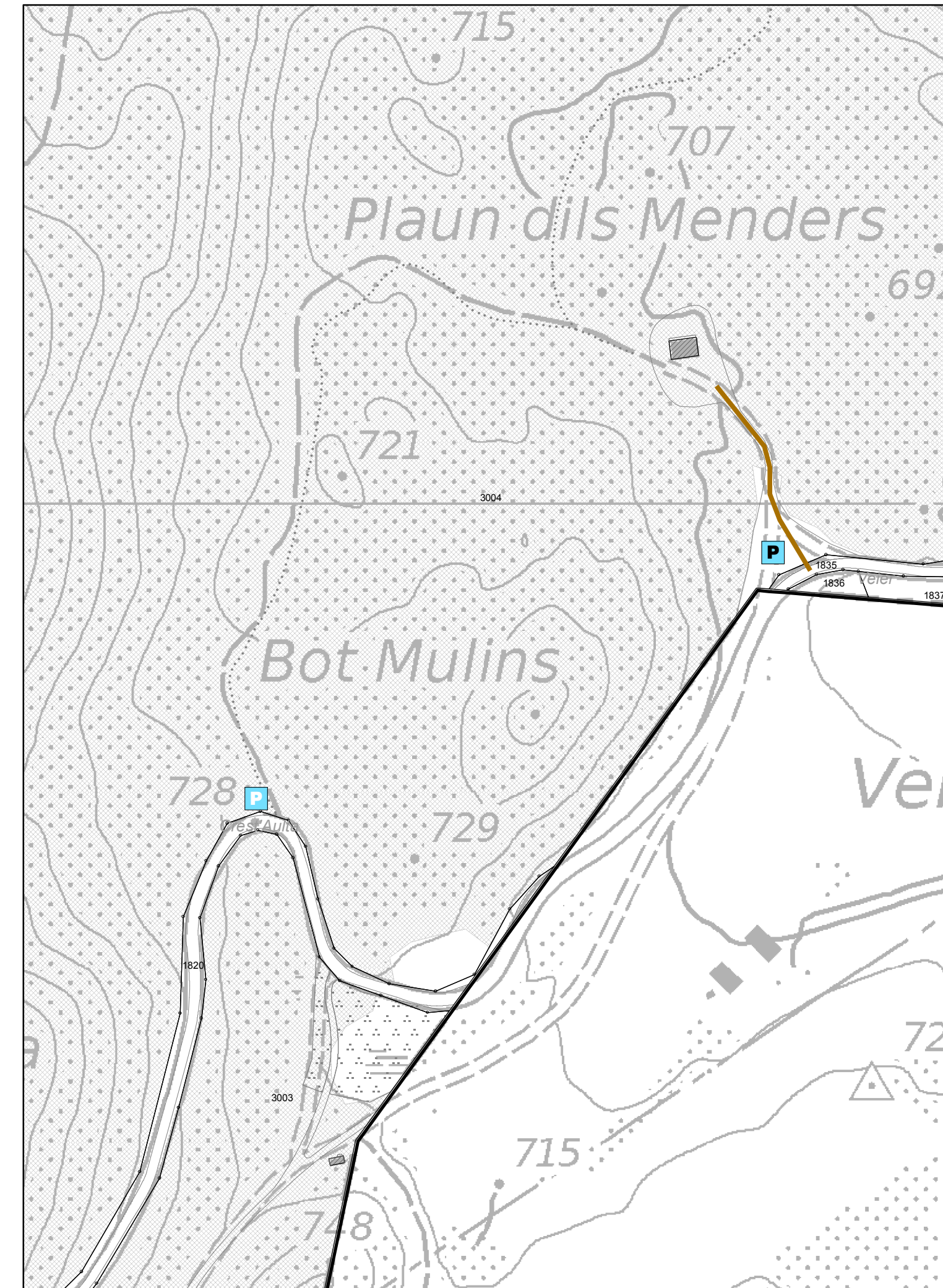


STW  
AG FÜR RAUMPLANUNG

Datum: 21.05.2015\_Ae / 08.09.2015\_Gu

Gäggetlistrasse 7  
CH-7000 Chur  
info@stw.ch  
Objekt: 25060  
Tel: 081 254 38 20  
Fax: 081 254 38 21  
www.stw.ch  
Format: 84 / 30 cm

Änderungsplan



Informationsplan

