

Genereller Erschliessungsplan 1:500

Teilrevision Ortsplanung Dorfkern

Genehmigung

Von der Gemeindeversammlung beschlossen am:

Die Gemeindepräsidentin:

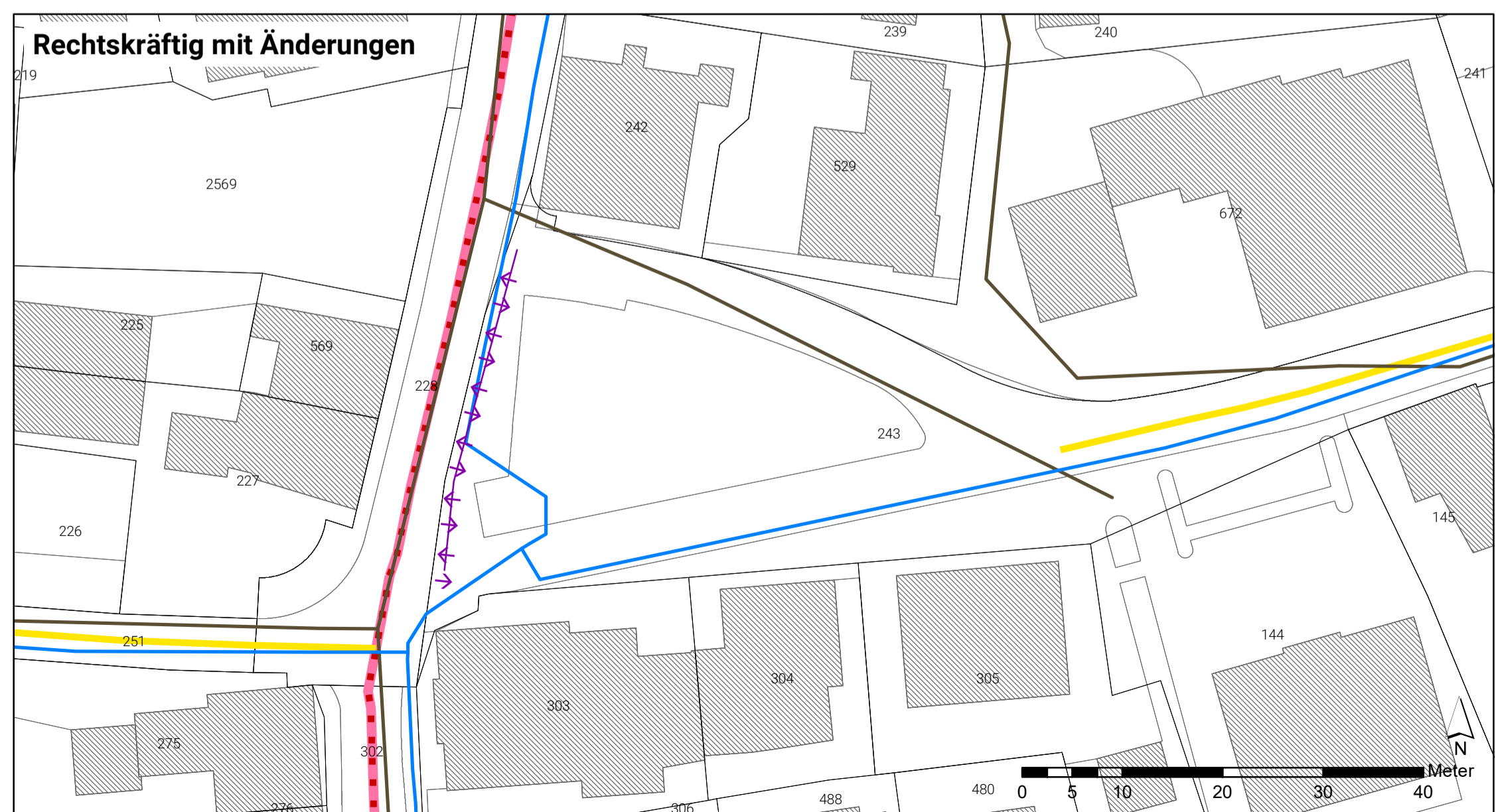
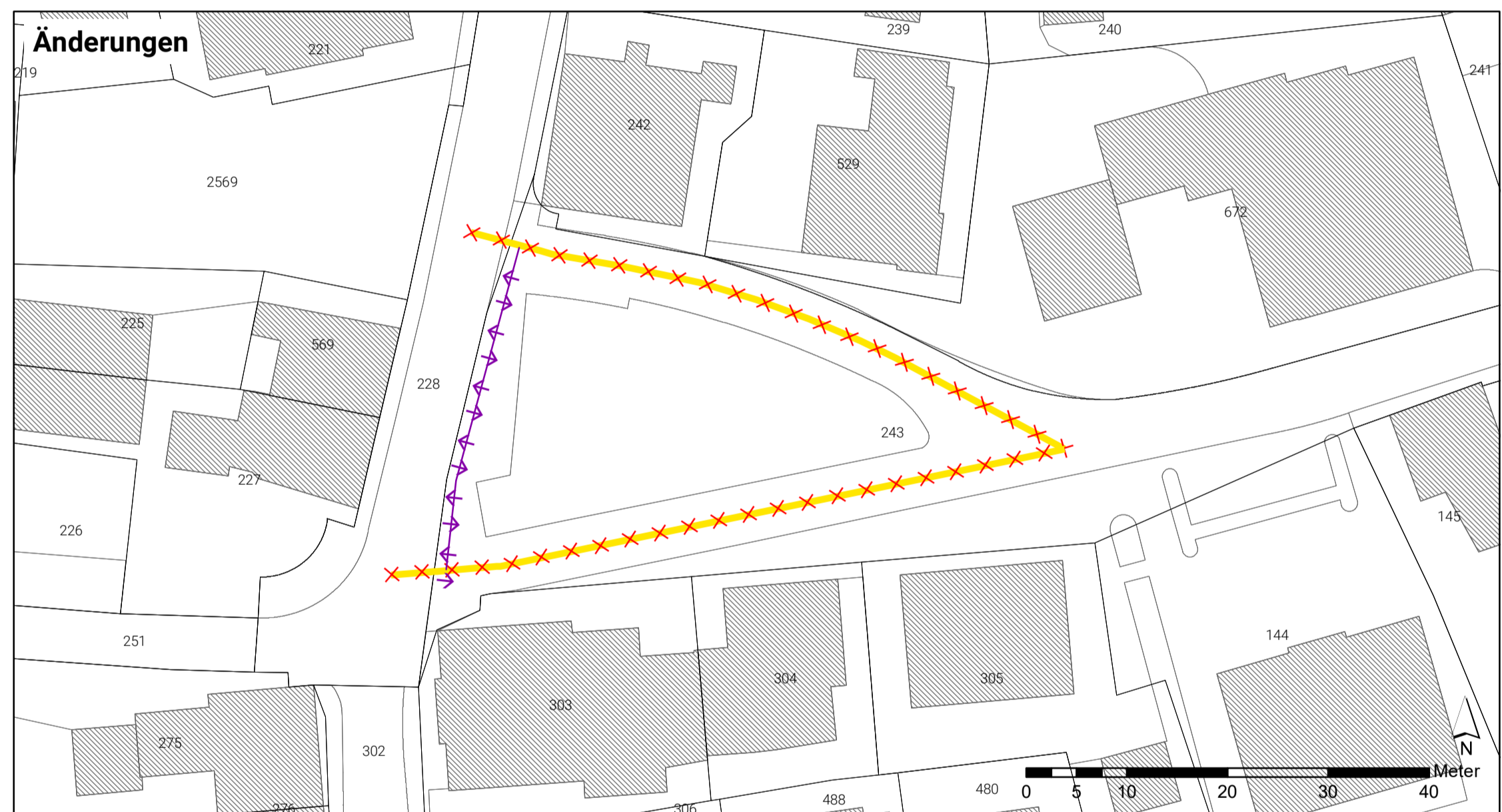
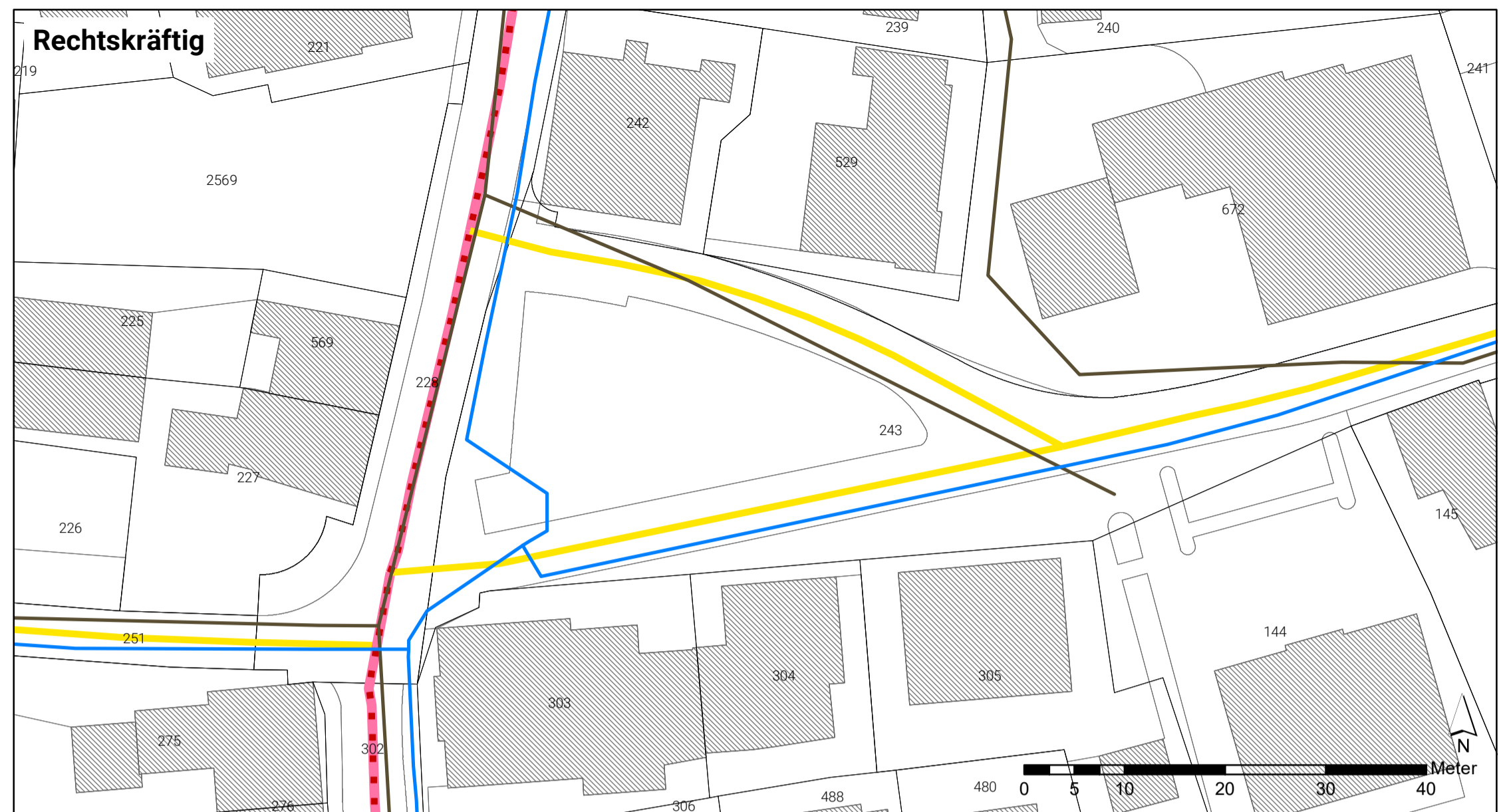
Der Gemeindevizepräsident:

Von der Regierung genehmigt am:

RB Nr.:

Der Regierungspräsident:

Der Kantonskanzler:



Festlegungen Genereller Erschliessungsplan

bestehend	geplant	aufheben	
			Kantonsstrasse
			Erschliessungstrasse
			Radweg
			Abwasserleitung
			Wasserleitung
			Möglicher Anschlussbereich Erschliessung

Planinformation

Nr: 313-07
 Datum: 22. Juni 2022
 Grösse: 52/53
 Gezeichnet: CS
 Kontrolliert: JS
 Plangrundlage: Digitale Vermessungsdaten, GeoGR vom 25. Januar 2022
 Plotfile: V:\313_Bonaduz\07_Dorfkern Dorfplatz\1_mxd\20210901_GEP_P.mxd